



Конкурс по созданию

МЕМОРИАЛА ПОГИБШИМ МОРЯКАМ

ТЕХНИЧЕСКОЕ ЗАДАНИЕ

Конкурс
на эскизный проект мемориала погибшим морякам
в туристско-рекреационном кластере “Остров
фортов” в Кронштадте



КРОНШТАДТ
ОСТРОВ ФОРТОВ

МАРШ
ЛАБ

При поддержке:

URBAN
POLICY
INSTITUTE




Конкурс по созданию

МЕМОРИАЛА
ПОГИБШИМ
МОРЯКАМ

Содержание



Цели и задачи.....	3,4
История: контекст.....	5
Территория.....	6,7,8,9
Мемориал: основные параметры.....	10
Конкурсная документация и оформление.....	11
Иные требования.....	12





Конкурс по созданию

МЕМОРИАЛА
ПОГИБШИМ
МОРЯКАМ

Цели и задачи



Возведение памятника – дань памяти погибшим морякам, их славы на службе Отечеству. Символично, что он будет возведен в Кронштадте – городе, история которого с момента основания связана с охраной морских рубежей России. Являясь пограничным форпостом, город давно и прочно вписан в мировую историю, свидетельствами которой являются многочисленные памятники – форты, гавани и здания острова.


Сегодня в Колыбели русского флота реализуется проект создания кластера, соединяющего музейные, образовательные и рекреационно-туристические функции. «Остров Форт» должен стать самым большим в мире островом-музеем славы Военно-морского флота. Над развитием территории работают такие известные архитектурные мастерские, как Speech, Wowhaus, «Евгений Герасимов и партнеры».

Монумент будет расположен в центральной части кластера. Он встанет на создаваемой набережной по оси Центральной Аллеи, проходящей через парк, и исторического форта «Пётр I».

Монумент является ключевой точкой, символом памяти и благодарности потомков. Задача скульпторов, архитекторов и художников – создание яркого, самобытного, ассоциативно связанного с историей российского Военно-морского флота произведения. Монумент должен стать органичной частью кластера «Остров форт», коррелировать с стилистическими и смысловыми принципами музейного острова.

Подробности о туристско-рекреационном кластере Кронштадт: Кронштадт.рф

Открытие памятника планируется в 2021 году.



При поддержке: URBAN
POLICY
INSTITUTE

МАРШ
ЛАБ



Цели и задачи





Конкурс по созданию

МЕМОРИАЛА
ПОГИБШИМ
МОРЯКАМ

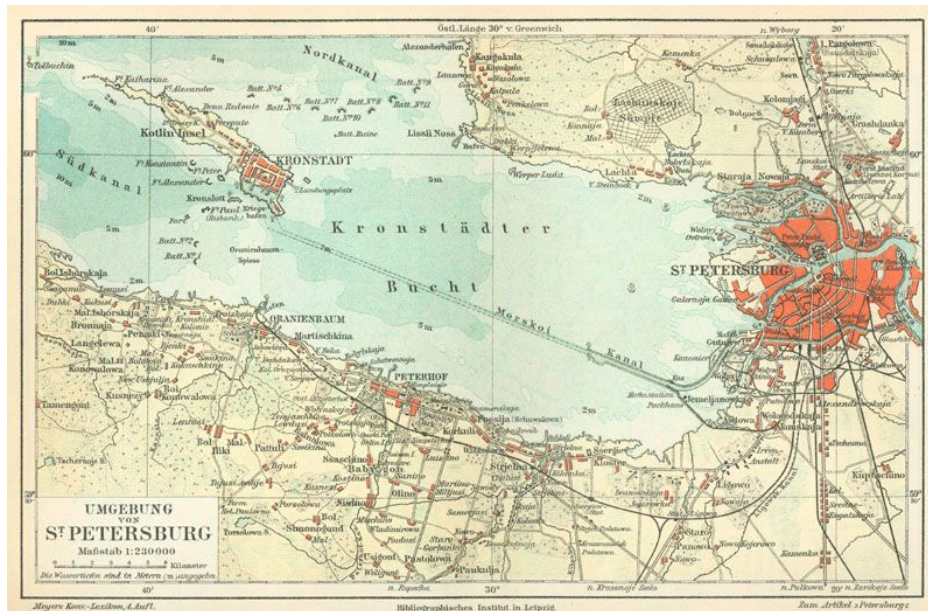
История: контекст



Кронштадт - город-порт в России, расположенный на острове Котлин и прилегающих к нему более мелких островах Финского залива.

В 1990 году исторический центр города вошёл в список Всемирного наследия ЮНЕСКО (как составная часть объекта «Исторический центр Санкт-Петербурга и связанные с ним комплексы памятников»). В апреле 2009 года Кронштадту было присвоено звание «Город воинской славы».

В настоящее время в нём проживает 44 тысячи человек..




История Кронштадта началась постройкой крепости «Кроншлот» по проекту Петра Великого в 1703 году. Основной задачей крепости было удерживание северной морской границы от шведской экспансии и проникновения кораблей в Невскую губу. С 1720-х Кронштадт стал главной военно-морской базой Балтийского флота. В 1733 году при морском госпитале открылась лекарская школа – первое российское военно-морское медицинское учебное заведение.

После пожара 1764 года Кронштадт восстанавливался по генеральному плану архитектора С. И. Чевакинского. В 1783 году.

В 1780—1790-х годах по проектам архитекторов М. Ветошникова, В. Баженова и Ч. Камерона был построен комплекс зданий Кронштадтского адмиралтейства, куда Екатерина II хотела перевести адмиралтейство из Санкт-Петербурга. Павел I отменил этот проект. В 1786 году открылось Морское офицерское собрание, ставшее центром культурной жизни Кронштадта.

С 1839 по 1852 год Главным Командиром и Военным Губернатором Кронштадта был адмирал Фаддей Фаддеевич Беллинсгаузен — прославленный русский мореплаватель, один из первооткрывателей Антарктиды.



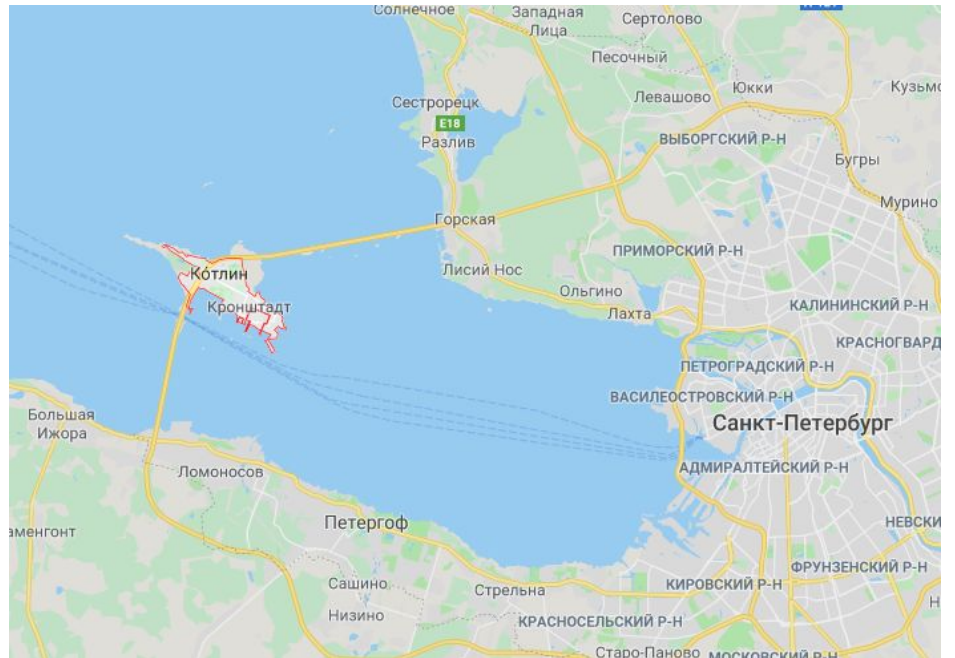


Конкурс по созданию
**МЕМОРИАЛА
ПОГИБШИМ
МОРЯКАМ**


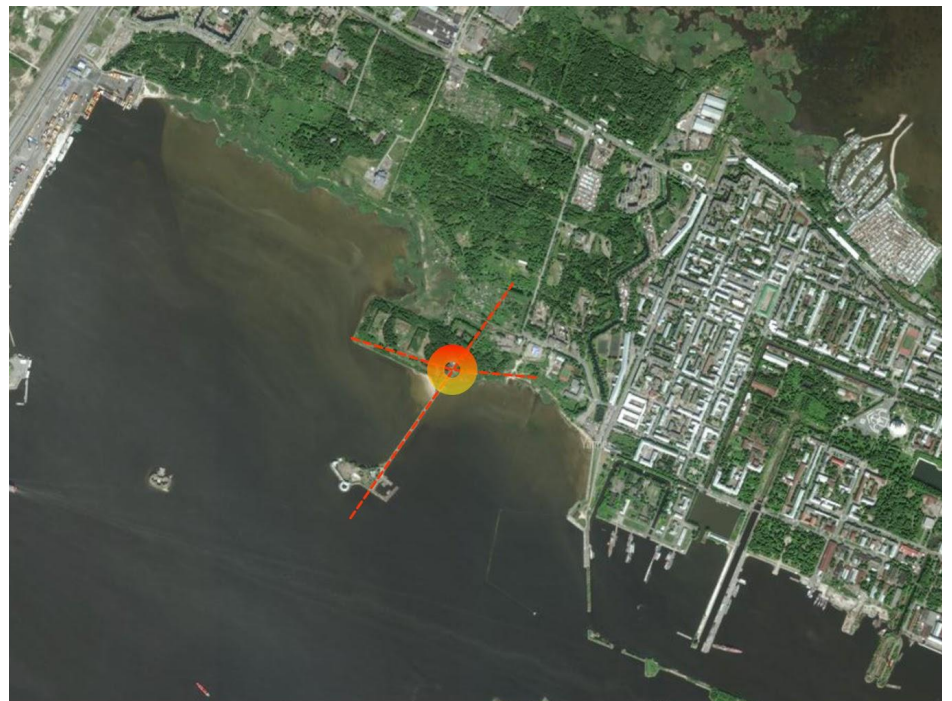
Территория



Остров Котлин связан с побережьями Финского залива Кольцевой автомобильной дорогой, проходящей по дамбе.



Монумент погибшим морякам будет возведен на пересечении оси, образованной Центральной Аллеей – фортом «Петр I», и оси набережной музейно-исторического парка. Монумент должен быть вписан в проектируемую среду, учитывать основные подходы к ее формированию.



При поддержке: **URBAN
POLICY
INSTITUTE**

МАРШ
ЛАБ



Дизайн-код территории. Инспирация

Смысловые опоры формирования дизайн-кода музейно-исторического парка:

Ландшафт, в котором сочетаются природные и рукотворные элементы, традиционные и современные материалы - дерево, камень, кирпич и бетон, металл, подчеркивающие “Морскую тематику” места.





Дизайн-код территории. Элементы благоустройства набережной

Применение материалов, масштаб и характер отделки малых архитектурных форм и мощения.

ДЕРЕВЯННЫЕ СКАМЕЙКИ ВДОЛЬ НАБЕРЕЖНОЙ
МУЗЕЙНО-ИСТОРИЧЕСКОГО ПАРКА



СКАМЕЙКИ С ЗАЩИТОЙ ОТ ВЕТРА В ПАНОРАМНОМ
ПАРКЕ / НАБЕРЕЖНОЙ




МИНИ-АМФИТЕАТРЫ ДЕРЕВО / МЕТАЛЛ. ПЛОЩАДИ В РОЩЕ,
СПОРТИВНАЯ ЗОНА, ИГРОВАЯ ЗОНА.



СКАМЕЙКИ ДЕРЕВО / МЕТАЛЛ СО СПИНКОЙ. ПАРКОВЫЕ
АЛЛЕИ, СПОРТИВНАЯ ЗОНА.



ЭЛЕМЕНТЫ БРЕНДИНГА В МОЩЕНИИ



МЕТАЛЛИЧЕСКИЕ ВСТАВКИ
В МОЩЕНИЕ



ЛОТКИ ВОДООТВЕДЕНИЯ С
ИНДИВИДУАЛЬНЫМ
ПАТТЕРНОМ




ГРАНИТНЫЕ ПЛИТЫ С НАНЕСЕНИЕМ
ПАТТЕРНА (ГРАВИРОВКОЙ)
Дорожки в музейно-историческом парке



ГРАНИТНЫЕ ПЛИТЫ С НАНЕСЕНИЕМ
ПАТТЕРНА (ГРАВИРОВКОЙ)
Часть экспозиционной зоны Аллеи
Адмиралов, площадь с монументом.



ЛЮКИ С ИНДИВИДУАЛЬНЫМ РИСУНКОМ И
БРЕНДИНГОМ





Конкурс по созданию

МЕМОРИАЛА
ПОГИБШИМ
МОРЯКАМ

Территория



Центральная Аллея

Отдельные экспонаты посвящены великим русским мореплавателям и исследователям, знаковым моментам в истории русского флота. Центральная точка Аллеи — Мемориал погибшим морякам



Набережная



При поддержке: URBAN POLICY INSTITUTE

МАРШ
ЛАБ



Конкурс по созданию

МЕМОРИАЛА
ПОГИБШИМ
МОРЯКАМ

Основные параметры



Объект предназначен для постоянного (круглогодичного) нахождения на открытом воздухе.

Композиция

Памятник должен быть компактным, образовывать “островной” объект или композицию из нескольких объектов. Силуэт памятника должен быть выразительным пластически и сохранять смысловую наполненность с основных фокусов восприятия – со стороны Центральной Аллеи, дамбы от форта “Петр I» и с обеих сторон набережной.

Памятник должен оставаться «активным» в в любое время года и суток за счет размещения подсветки или иных технологий.

Габариты

Ширина в основании не более 7 м

Высота не менее 5, не более 12 м

Технические показатели

Памятник должен иметь хорошую ветровую устойчивость, отвечать требованиям безопасности. Закрепление (фундаменты) якорное, в габаритах основания. Растяжки, иные точки крепления не допускаются.

Материалы


Памятник должен быть изготовлен из долговечных материалов, сохраняющих свои эстетические и функциональные качества в течение долгого времени, устойчивых к климатическим условиям и коррозионно нейтральных, не требующих значительных обслуживающих мероприятий и затрат на них. Допускается использование легкозаменимых деталей или фрагментов.

Не допускается использование вредных или опасных для человека материалов; используемые конструкции и материалы должны быть сертифицированы на территории РФ.

При введении интерактивных элементов должно быть предусмотрено их длительное функционирование.

Стоимость

Стоимость реализации памятника, включая изготовление, подготовительные работы на территории и установку, не должна превышать 15 млн рублей.





Конкурс по созданию

МЕМОРИАЛА
ПОГИБШИМ
МОРЯКАМ

Конкурсная документация и оформление



Конкурсная документация включает в себя:

- генплан с элементами благоустройства (в радиусе 10 м)
- план и фасады объекта
- фотомонтаж, показывающий объект в среде (фотография высылается после определения участников 2-го тура Конкурса)
- три 3D модели объекта в различных условиях: лето-день, лето-ночь, зима-день
- схему конструкции и основных конструктивных узлов
- перечень (спецификацию) используемых материалов с указанием объемов
- пояснительную записку с описанием идеи (объем не более 4000 знаков - две страницы, язык - русский)
- макет М-1:20
- любые дополнительные материалы по выбору автора.

Оформление конкурсной документации.


Альбом – горизонтальное расположение листа А-3:

в формате pdf (выгружается сайт конкурса).

Отдельные чертежи - генплан, план, фасады и конструктивная схема в формате dwg (выгружается сайт конкурса).

Электронная презентация в формате pdf или ppt. Электронная презентация включает материалы альбома (выгружается сайт конкурса).

Макет – материалы макета на усмотрение участника (предоставляется 15 февраля 2020 года с 10:00 до 20:00 по адресу: г. Москва, Нижний Сусальный переулок 5, строение 18)






Конкурс по созданию

МЕМОРИАЛА
ПОГИБШИМ
МОРЯКАМ

Иные требования



Оригинальность проекта, а также вопросы, связанные с авторскими правами третьих лиц, относятся к ответственности участников и урегулируются ими самостоятельно. Работы, представленные на конкурс, не могут участвовать в других конкурсах, а также быть предоставлены третьей стороне до оглашения результатов конкурса.



При поддержке: URBAN
POLICY
INSTITUTE

МАРШ
ЛАБ